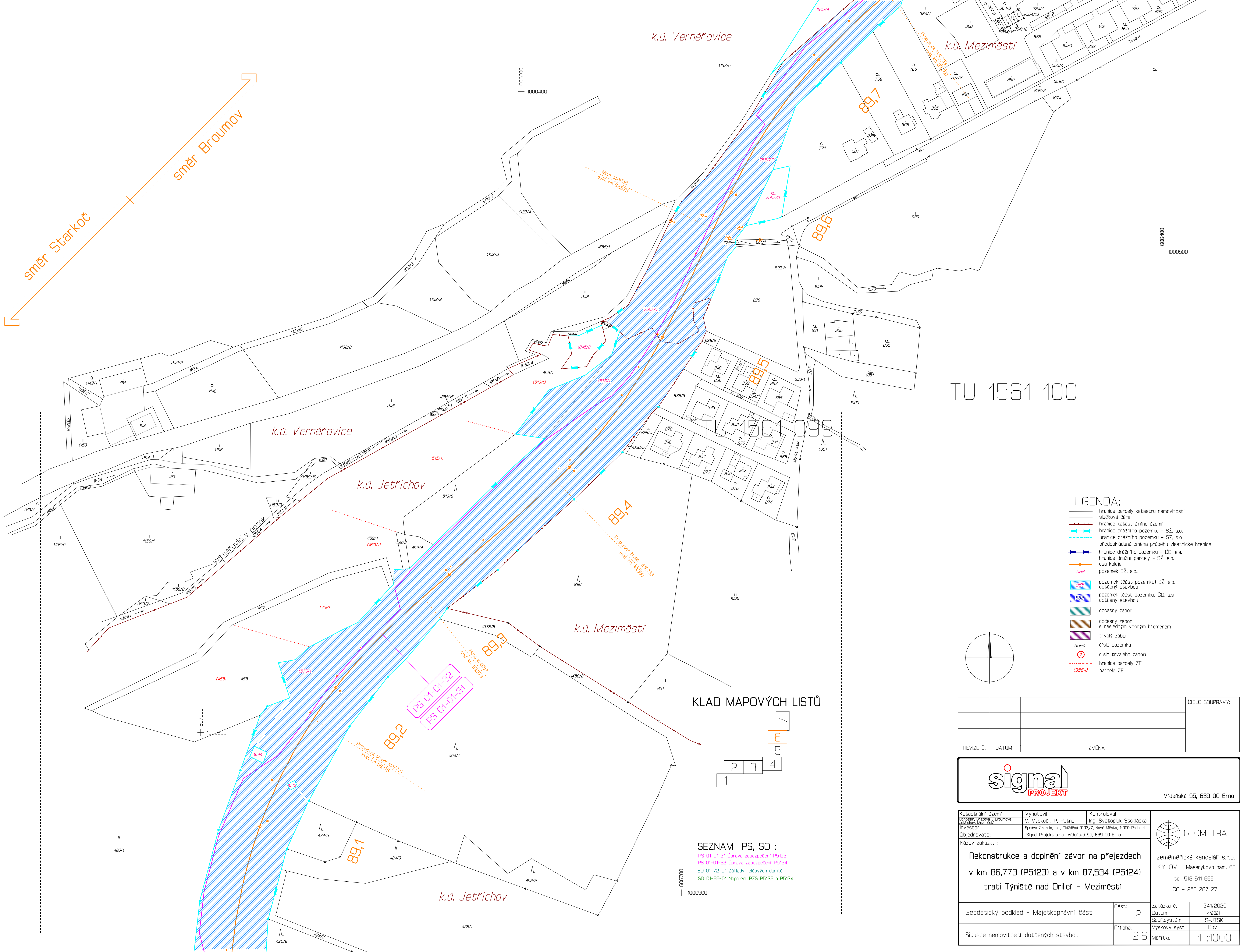


směr Starkoč  
směr Broumov

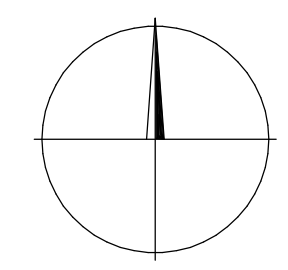


TU 1561 100

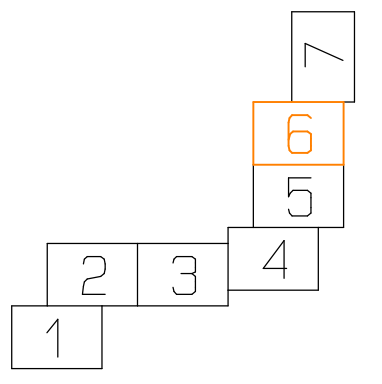
TU 1564 099

LEGENDA:

- hranice parcely katastru nemovitostí
- slučková čára
- hranice katastrálního území
- hranice drážního pozemku - SZ, s.o.
- hranice drážního pozemku - SZ, s.o. předpokládaná změna průběhu vlastnické hranice
- hranice drážního pozemku - CD, a.s.
- hranice drážní parcely - SZ, s.o.
- osa koleje
- pozemek SZ, s.o.
- pozemek (část pozemku) SZ, s.o. dotčený stavbou
- pozemek (část pozemku) CD, a.s. dotčený stavbou
- dočasný zábor
- dočasný zábor s následným věcným břemenem
- trvalý zábor
- číslo pozemku
- číslo trvalého záboru
- hranice parcely ZE
- parcely ZE



KLAD MAPOVÝCH LISTŮ



SEZNAM PS, SO :

- PS 01-01-31 Úprava zabezpečení P5123
- PS 01-01-32 Úprava zabezpečení P5124
- SO 01-72-01 Základy relikviových domků
- SO 01-86-01 Napojení PZS P5123 a P5124

			CÍSLO SOUPRAVY:
REVIZE Č.	DATUM	ZMĚNA	

Vídenská 55, 639 00 Brno

Katastrální území Březová u Broumova Březová u Broumova Investor: Objednatel: Název zakázky :	Vyhotovil V. Vysoký, P. Putna Správa železnic, s.o., Dlešňanská 1003/7, Nové Město, 1000 Praha 1 Signal Projekt s.r.o., Vídenská 55, 639 00 Brno	Kontroloval Ing. Svatopluk Stokláška tel. 518 611 666 ICO - 253 287 27	Zakázka č. 341/2020 Datum 4/2021 Soutěžní systém S-JTSK Výškový systém Bp Měřítko 1 : 1000
Rekonstrukce a doplnění závor na přejezdech v km 86,773 (P5123) a v km 87,534 (P5124) trati Týniště nad Orlicí - Meziměstí			
Geodetický podklad - Majetkoprávní část		Část: 1,2	
Situace nemovitostí dotčených stavbou		Príloha: 2,6	